



# NÚCLEO PLANOS DE MANEJO

Fundação Florestal

## PARQUE ESTADUAL ÁGUAS DA BILLINGS

06/05/2021

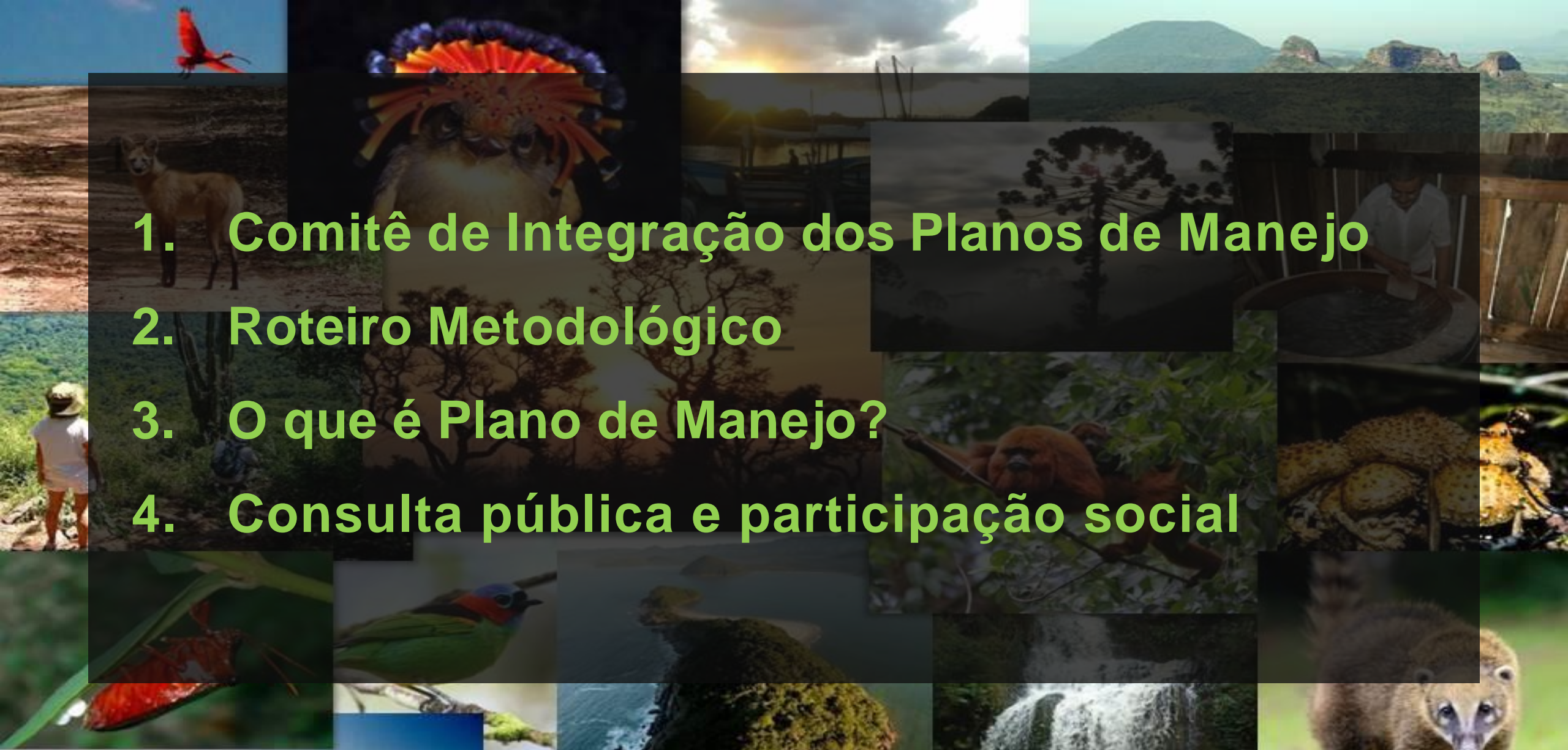
Coordenadoria de Planejamento Ambiental

Coordenadoria de Educação Ambiental

Coordenadoria de Fiscalização e Biodiversidade





- 
1. Comitê de Integração dos Planos de Manejo
  2. Roteiro Metodológico
  3. O que é Plano de Manejo?
  4. Consulta pública e participação social

**Coordenadoria de Planejamento Ambiental**

**Coordenadoria de Educação Ambiental**

**Coordenadoria de Fiscalização e Biodiversidade**



| Secretaria de Infraestrutura e Meio Ambiente

# 1. COMITÊ DE INTEGRAÇÃO DOS PLANOS DE MANEJO

**RESOLUÇÃO SMA n° 93/2016**

**RESOLUÇÃO SMA n° 95/2017**

## **Objetivo:**

Estabelecer diretrizes e procedimentos para a elaboração, revisão e implantação dos Planos de Manejo das Unidades de Conservação Estaduais

## **ATRIBUIÇÕES:**

Definir Roteiro Metodológico para elaboração dos Planos de Manejo - PMs

Promover a articulação institucional para o fornecimento dos estudos e bases técnicas

Acompanhar o desenvolvimento e os cronogramas de execução dos PMs

# 1. COMITÊ DE INTEGRAÇÃO DOS PLANOS DE MANEJO

**Secretaria de Infraestrutura e Meio Ambiente - SIMA**



**Coordenação Geral do Comitê  
Subsecretário Meio Ambiente - SIMA**



**Grupo Técnico Institucional: técnicos e pesquisadores**

**GABINETE**

**CETESB**

**COORDENADORIAS- SIMA**

- Planejamento Ambiental
- Fiscalização e Biodiversidade
- Educação Ambiental

**Núcleo  
Planos de Manejo  
desde 2016**

**SIEFLOR 3**

**Decreto 65.274, DE 26 DE  
OUTUBRO DE 2020**

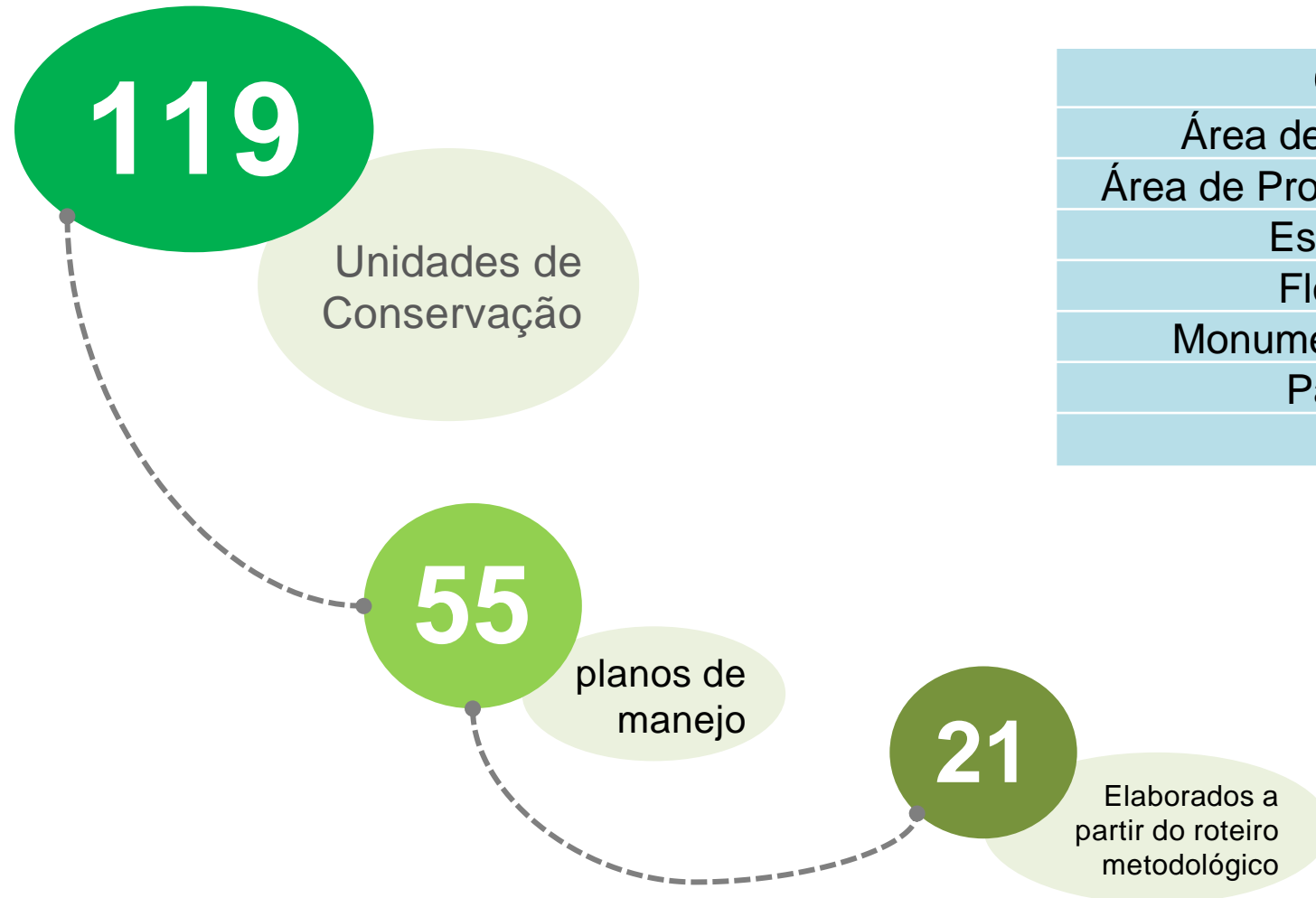


## 2. ROTEIRO METODOLÓGICO



1. **Diretrizes** gerais e específicas **por categoria de UC;**
2. **Orientativo** e sua aplicação deverá **considerar as especificidades de cada UC;**
3. **Sucinto, inteligível e de fácil absorção;**
4. **Padronização e definições:**
  - **Equipe Executiva e Grupo Técnico Institucional - SAP**
  - **conteúdos** necessários para a caracterização e **imprescindíveis** para o **planejamento integrado;**
  - **procedimentos para elaboração, implementação e revisão;**
  - **tipologia de ZONAS e ÁREAS** (objetivos e normas gerais e específicas);
  - **programas de gestão** (objetivos, ações, metas e indicadores);
  - **processo participativo** na elaboração, implementação e revisão dos planos.
5. **Validação** dos documentos e propostas pelo Comitê de Integração dos Planos de Manejo.

## 2. PLANOS ELABORADOS E APROVADOS A LUZ DO ROTTEIRO SP



Categorias	qtd.
Área de Proteção Ambiental	4
Área de Proteção Ambiental Marinha	1
Estação Ecológica	6
Floresta Estadual	4
Monumento Natural Estadual	1
Parque Estadual	5
<b>Total</b>	<b>21</b>

# 3. O QUE É PLANO DE MANEJO?

DOCUMENTO TÉCNICO DE PLANEJAMENTO DO TERRITÓRIO

Objetivos da UC



Caracterização

*.. No qual são definidos ..*

**Zoneamento**

- Diferenciar o território ZONAS diferentes
- Normas específicas para cada zona demarcada

**Programas de Gestão**

- Definição de Ações
- O que?, quando?, quem?

# 3. PLANO DE MANEJO E ETAPAS DE ELABORAÇÃO



**1. PLANEJAMENTO**



**2. CARACTERIZAÇÃO (estudos existentes + atualizações)**



**3. ZONEAMENTO**



**4. PROGRAMAS DE GESTÃO**



**5. APROVAÇÃO**



# 4. CONSULTA PÚBLICA E PARTICIPAÇÃO SOCIAL

## O QUE É CONSULTA PÚBLICA?



É o **instrumento** utilizado pelo Estado para obter informações, opiniões e críticas das pessoas a respeito de determinado tema



Seu objetivo é **ampliar a discussão** sobre o assunto e embasar as decisões sobre as ações que serão feitas a partir desta consulta



# Entender as etapas de elaboração para saber como participar



# ETAPAS DO PLANO DE MANEJO





# DIRETRIZES PARA GARANTIA DA PARTICIPAÇÃO SOCIAL

**Participação em todos os níveis** ... e momentos...

...orientação, **condições e oportunidades**...

Reconhecimento de que os **conteúdos**...  
**são passíveis de complementação** e contribuições...

Garantia de **pluralidade e respeito** às condições de participação

**Esclarecimento** sobre os momentos e instâncias de **Consulta Pública**

**Definição de papéis** de todos os envolvidos

# Como e onde participar?

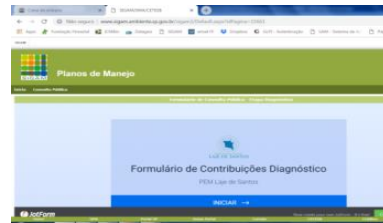


# CANAIS DE CONTRIBUIÇÕES AO PLANO DE MANEJO

**1. OFICINAS**  
(VIRTUAIS)



**2. FORMULÁRIO**  
**ELETRÔNICO**



**3. CONSELHO**  
da UC



**4. GESTÃO**  
da UC

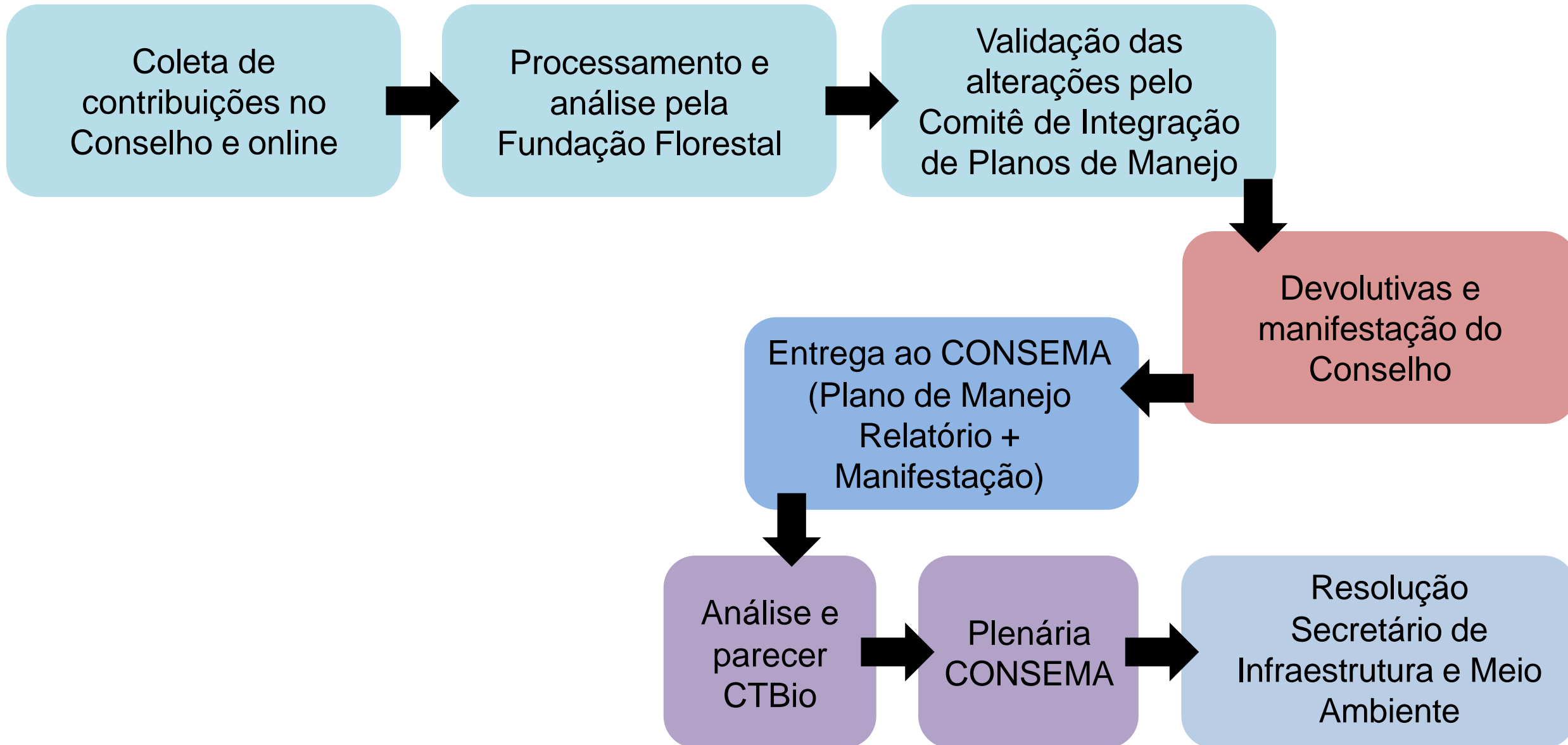


FUNDAÇÃO FLORESTAL

[www.infraestruturameioambiente.sp.gov.br/consulta-planosdemanejo](http://www.infraestruturameioambiente.sp.gov.br/consulta-planosdemanejo)



# FASES DA CONSULTA PÚBLICA, DELIBERAÇÃO E APROVAÇÃO



# CRONOGRAMA PREVISTO – PLANO DE MANEJO

## PE ÁGUAS DA BILLINGS

### ETAPAS DE ELABORAÇÃO



# MAPEAMENTO DOS ATORES, INSTITUIÇÕES, ORGANIZAÇÕES ATUANTES NO TERRITÓRIO

**Objetivo:** identificar se todos os interessados no planejamento ambiental do território serão convidados para as próximas etapas do plano de manejo





# MAPEAMENTO DOS ATORES, INSTITUIÇÕES, ORGANIZAÇÕES ATUANTES NO TERRITÓRIO

ANNA representa  
Maria, João, Josefa etc



Bernardo representa  
Alexandra, Batista,  
Karen etc





[nucleoplanosdemanejo@fflorestal.sp.gov.br](mailto:nucleoplanosdemanejo@fflorestal.sp.gov.br)

## Parque Estadual Águas da Billings

06/05/2021

Coordenadoria de Planejamento Ambiental

Coordenadoria de Educação Ambiental

Coordenadoria de Fiscalização e Biodiversidade

